































































































PROYECTO CABLE SAN CRISTOBAL						
REGISTRO FOTOGRÁFICO DEL INVENTARIO DE REDES DE ALCANTARILLADO						
FORMATO	POZO	DIRECCIÓN	FOTO PANORAMICA	FOTO ID	FOTO INTERNA 1	FOTO INTERNA 2
1	PMP 13815A	CALLE 31D SUR CON KR 1A				
2	CMP 127823	CALLE 31D SUR CON KR 1A				
3	CMP 127823A	CALLE 31D SUR #1A-44				
4	PMP 131815B	CALLE 31D SUR #1A-41				
5	CMP 134381	CALLE 31D SUR #1A-86				
6	PMP 131829	CALLE 31D SUR #1A-76				

PROYECTO CABLE SAN CRISTOBAL						
REGISTRO FOTOGRÁFICO DEL INVENTARIO DE REDES DE ALCANTARILLADO						
FORMATO	POZO	DIRECCIÓN	FOTO PANORAMICA	FOTO ID	FOTO INTERNA 1	FOTO INTERNA 2
7	PMP 131815	CALLE 31D SUR CON KR 2				
8	CMP 134235	CALLE 31D SUR CON KR 2				
9	CMP 179014	CALLE 31D SUR #2-10				
10	PMP 131829A	CALLE 31 D SUR #2-10				
11	PMP 131835	CALLE 31C SUR CON KR 2				
12	CMP 179004	CALLE 31C SUR CON KR 2				

PROYECTO CABLE SAN CRISTOBAL						
REGISTRO FOTOGRÁFICO DEL INVENTARIO DE REDES DE ALCANTARILLADO						
FORMATO	POZO	DIRECCIÓN	FOTO PANORAMICA	FOTO ID	FOTO INTERNA 1	FOTO INTERNA 2
13	CMP 179009	CALLE 31C SUR #1A-39				
14	PMP 131834	CALLE 31C SUR #1A-43				
15	PSL 208805	CALLE 31C SUR CON KR 2				
16	PSL 208983	KR2 CON CALLE 31C SUR				
17	CMP 134342	CALLE 31C SUR #2-38				
18	PMP 131836	CALLE 31C SUR #2-41				

PROYECTO CABLE SAN CRISTOBAL						
REGISTRO FOTOGRÁFICO DEL INVENTARIO DE REDES DE ALCANTARILLADO						
FORMATO	POZO	DIRECCIÓN	FOTO PANORAMICA	FOTO ID	FOTO INTERNA 1	FOTO INTERNA 2
19	PMP 131749	CALLE 31C SUR CON KR 2B				
20	PMP 131837	CALLE 31C SUR CON KR 2B				
21	CMP 134295	CALLE 31C SUR CON KR 2B				
22	PMP 131843	CALLE 31B SUR CON KR 2B				
23	CMP 178995	CALLE 31B SUR CON KR 2B				
24	PMP 131842	CALLE 31B SUR CON KR 2B				
25	PMP 131844	CALLE 31B SUR CON KR 2B	